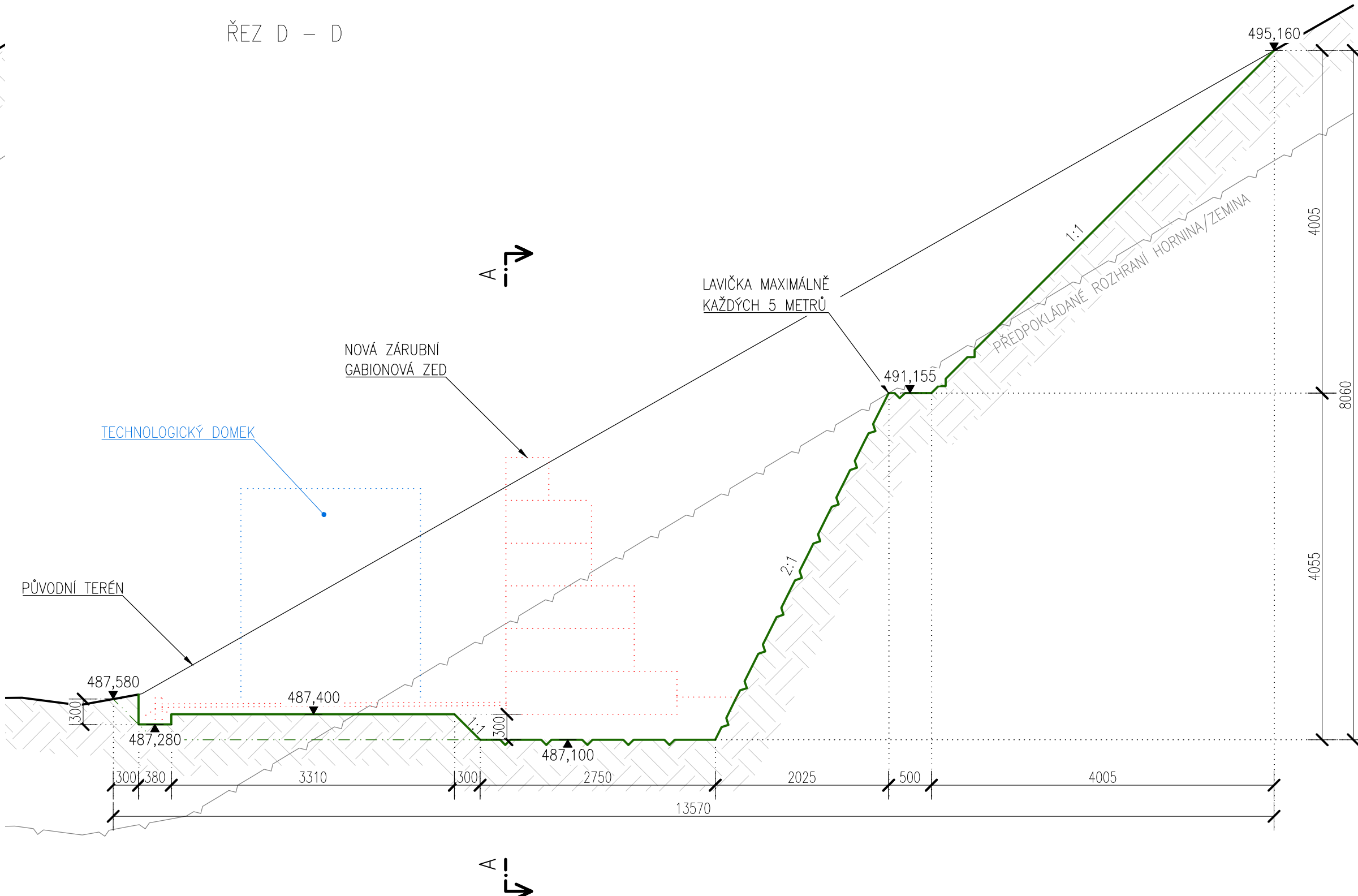




ŘEZ A – A



- POZNÁMKY:
- 1) VÝSLEDNÝ TVAR VÝKOPU SE MŮŽE LIŠIT V ZÁVISLOSTI NA PŘESNÉM TVARU TERÉNU A SKALNÍHO MASIVU.
  - 2) V HORNINOVÉM MASIVU S PARAMETRY UVEDENÝMI VE STATICKÉM VÝPOČTU JE MOŽNO SVAHOVAT AŽ DO SKLONU 2:1. STRMĚJŠÍ SKLON JE MOŽNO PŘEVÁDĚT, POUZE PO SCHVÁLENÍ GEOLOGEM
  - 3) MAXIMÁLNÍ VÝŠKA SVAHU JE 5 M, POTÉ JE NUTNO VYBUDOVAT LAVIČKU
  - 4) LAVIČKY JSOU V DOKUMENTACI NAVRHOVÁNY NA ROZHRANÍ ZEMLINA/HORNINA
  - 5) V ZEMLINÁCH JE POSOUZEN SKLON 1:1

Zhotovitel stavby:	<b>TMS Projekt s.r.o.</b> 		
Adresa:	Dubičné 106, 373 71 Dubičné		
Kontakt:	T: +420 378 229 850 E: projekce@tmsplizen.cz		
Zhotovitel objektu:	<b>PROJEKT servis spol. s r.o.</b> 		
Adresa:	U Elektry 830/2b, 198 00 Praha 9		
Kontakt:	T: +420 281 090 860 E: firma@projekt-servis.cz		
Hlavní projektant (HIP):	Specialista:	Odpovědný projektant:	Zpracovatel:
Ing. Marek Tyr	-	Ing. Martin Koudelka	Ing. Marie Peterková

Název stavby/akce:	<b>Rekonstrukce a doplnění závor na přejezdu v km 26,979 (P4849) trati Teplice nad Metují - Trutnov střed</b>						Označení (S-kód): S622000202
							Označení zhotovitele: 245/SOD/20
Název části:	Zdi opěrné, zárubní a obládní						Označení části: <b>D.2.1.4</b>
Název objektu:	<b>SO 01 Zárubní gabionová zeď</b>						Označení objektu/komplexu: <b>SO 01</b>
Název přílohy:	Výkopy						Číslo přílohy: <b>2. 0.4.2</b>
Název dílčí části přílohy:	Řezy						Paré:
Kraj:	Katastrální území: Teplice nad Metují [766399]				TUDU:		
Královéhradecký					147110		
Stupeň dokumentace:	Datum zpracování:		Formáty:		Měřítka:		
DUSP	11/2021		8 x A4		1 : 50		
Přesah:	Stupeň dokumentace:		Číslo:	Objekt:	Přechodník:	Příloha:	
S-6-2-2-0-0-0-2-0-2-	D-U-S-P-		-0-2-1-4-X-	S-0-0-1-X-X-X-X-X-	X-X-	-2--0-4-2--0-0-1	